



Urząd Gminy Stara Kornica

Stara Kornica 191

08-205 Stara Kornica

NIP: 4960092339; REGON: 000549536

tel.: +48 83 358 78 22; e-mail: gmina@kornica.org;

strona internetowa: <https://kornica.org/>

Raport

Konsultacje społeczne nowego Studium
uwarunkowań i kierunków zagospodarowania
przestrzennego gminy Stara Kornica

Zatwierdzono dnia 18 grudnia 2023 r.

Wójt Gminy Stara Kornica

/-/ Kazimierz Hawryluk

grudzień 2023 r.

Spis treści

Cel konsultacji społecznych	3
Zasięg terytorialny konsultacji społecznych	3
Termin konsultacji społecznych	3
Organizator konsultacji społecznych	3
Informowanie i promocja konsultacji społecznych	3
Zastosowane formy konsultacji społecznych i liczba uczestników w poszczególnych formach konsultacji	8
Wyłożenie projektów do publicznego wglądu i punkt konsultacyjny.....	8
Dyskusja publiczna	9
Uwagi zgłaszane za pomocą formularza.....	11
Zebrane propozycje, uwagi, opinie, postulaty	12
Uwagi końcowe	14

Opracowała: Marta Rumowska

Cel konsultacji społecznych

Przedmiotem konsultacji społecznych był projekt studium uwarunkowań i kierunków zagospodarowania przestrzennego gminy Stara Kornica, dalej projekt Studium, oraz prognoza oddziaływania na środowisko, dalej prognoza.

Konsultacje społeczne projektu Studium i prognozy są wymogiem ustawowym zapisanym w art. 11 pkt 7 i 8 ustawy z dnia 27 marca 2003 r. o planowaniu i zagospodarowaniu przestrzennym (t.j. Dz.U. z 2023 r. poz. 977) w powiązaniu z art. 39 ust. 1 pkt 2, 3, 4, 5 w związku z art. 46 ust. 1 pkt 1 oraz art. 54 ust. 2 ustawy z dnia 3 października 2008 r. o udostępnianiu informacji o środowisku i jego ochronie, udziale społeczeństwa w ochronie środowiska oraz o ocenach oddziaływania na środowisko (t.j. Dz.U. z 2023 r., poz. 1094 ze zm.). Związane są również z realizacją zapisów Uchwały Nr XI/55/2019 Rady Gminy Stara Kornica z dnia 16 kwietnia 2019 r. w sprawie przystąpienia do sporządzenia studium uwarunkowań i kierunków zagospodarowania przestrzennego gminy Stara Kornica.

Celem konsultacji było:

- rozpropagowanie informacji o możliwości współtworzenia projektu Studium,
- aktywizacja społeczeństwa i zaproszenie do współtworzenia polityki przestrzennej gminy Stara Kornica,
- pozyskanie merytorycznych opinii, uwag mieszkańców gminy Stara Kornica do projektu Studium i prognozy.

Zasięg terytorialny konsultacji społecznych

Konsultacje społeczne swym zasięgiem obejmowały obszar całej gminy Stara Kornica w jej granicach administracyjnych, co oznaczało, że do udziału w konsultacjach społecznych byli uprawnieni wszyscy mieszkańcy gminy.

Termin konsultacji społecznych

Konsultacje odbyły się w okresie od 6 września 2023 roku do 20 października 2023 roku.

Organizator konsultacji społecznych

Organizatorem konsultacji społecznych był Wójt Gminy Stara Kornica – Kazimierz Hawryluk, który do realizacji procesu wydelegował 2 pracowników Urzędu Gminy Stara Kornica.

Do udziału w spotkaniach konsultacyjnych został zobowiązany wykonawca opracowania tj. firma InterTIM z siedzibą w Warszawie oddział w Suwałkach.

Informowanie i promocja konsultacji społecznych

29 sierpnia 2023 r. zawiadomienie o konsultacjach społecznych podano do publicznej wiadomości poprzez:

1) Artykuł w prasie lokalnej:

The image shows a newspaper page with the masthead 'GŁOSIWO PODLASIA'. The top right corner indicates the date '29 sierpnia - 4 września 2023' and issue number 'nr 35 27'. The page is filled with advertisements for services like 'OKNA DRZWI PELLET BRYKIER', 'OLBENZ' (oil and fuel), 'MERKURY' (recruitment), 'TARTAK' (wood processing), 'FOTOWOLTAIKA' (solar panels), 'TARTAK STUDZIANKA', 'GARAZE BRAMY', and 'OKNA'. A large public notice (OGŁOSZENIE) from the 'Wójt Gminy Stara Kornica' is the central focus, detailing a public hearing for a spatial development study. The notice includes contact information for the Mayor, Kazimierz Hawryluk, and lists the dates and times for the hearing. At the bottom of the page, there are logos for 'AKLIM' and 'LEW-TRANS-BANK'.

2) umieszczenie obwieszczenia wójta gminy na stronie internetowej gminy Stara Kornica:

The screenshot shows the official website of the Stara Kornica Municipality. The main heading reads 'Obwieszczenie o wyłożeniu do publicznego wglądu projektu studium uziękp wraz z prognozą oddziaływania na środowisko'. Below the heading, there is a date and time stamp: '2023-08-29 10:52:55'. The website features a logo for the municipality and navigation icons for home, search, and social media.



Obwieszczenie o wyłożeniu do publicznego wglądu projektu studium uikzp wraz z prognozą oddziaływania na środowisko

Wójt Gminy Stara Kornica

BUZ.6720.1.2019

Stara Kornica, 29 sierpnia 2023 r.

OBWIESZCZENIE

Wójta Gminy Stara Kornica

o wyłożeniu do publicznego wglądu projektu Studium uwarunkowań i kierunków zagospodarowania przestrzennego gminy Stara Kornica wraz z prognozą oddziaływania na środowisko

Na podstawie art. 11 pkt 7 i 8 ustawy z dnia 27 marca 2003 r. o planowaniu i zagospodarowaniu przestrzennym (t.j. Dz.U.

3) udostępnienie obwieszczenia wójta gminy w Biuletynie Informacji Publicznej Urzędu Gminy Stara Kornica:

Biuletyn Informacji Publicznej Urzędu Gminy Stara Kornica



Opracowanie studium – realizacja uchwały Nr XI/55/2019

Planowanie i zagospodarowanie przestrzenne

Urząd Gminy
Rada Gminy
Pomoc Publiczna
Ochrona środowiska
Ogłoszenia i komunikaty
Raporty o stanie gminy

Opracowanie studium - realizacja Uchwały Nr XI/55/2019

(2019 - 2020) uchwała i ogłoszenie o przystąpieniu do sporządzenia studium
(2020 - 2021) konsultacje społeczne wstępnej koncepcji studium
(2023) I opiniowanie i uzgadnianie projektu studium
(2023) I wyłożenie projektu studium do publicznego wglądu
- [Obwieszczenie \(PDF\)](#)

4) wywieszenie obwieszczenia wójta gminy na tablicy ogłoszeń w siedzibie Urzędu Gminy Stara Kornica:

WÓJT GMINY
STARA KORNICA
08-205 Stara Kornica 191, woj. łódzkie
tel. (083) 256-76-22 lub 80

BUZ.6720.1.2019

Stara Kornica, 29 sierpnia 2023 r.

OBWIESZCZENIE

Wójta Gminy Stara Kornica

o wyłożeniu do publicznego wglądu projektu Studium uwarunkowań i kierunków zagospodarowania przestrzennego gminy Stara Kornica wraz z prognozą oddziaływania na środowisko

Na podstawie art. 11 pkt 7 i 8 ustawy z dnia 27 marca 2003 r. o planowaniu i zagospodarowaniu przestrzennym (t.j. Dz.U. z 2023 r. poz. 977) oraz Uchwały Nr XI/55/2019 Rady Gminy Stara Kornica z dnia 16 kwietnia 2019 r. w sprawie przystąpienia do sporządzenia studium uwarunkowań i kierunków zagospodarowania przestrzennego gminy Stara Kornica zgodnie z art. 39 ust. 1 pkt 2, 3, 4, 5 w związku z art. 46 ust. 1 pkt 1 oraz art. 54 ust. 2 ustawy z dnia 3 października 2008 r. o udostępnianiu informacji o środowisku i jego ochronie, udziale społeczeństwa w ochronie środowiska oraz o ocenach oddziaływania na środowisko (t.j. Dz.U. z 2023 r., poz. 1094 ze zm.) dotyczącym przeprowadzenia strategicznej oceny oddziaływania na środowisko,

zawiadamiam o wyłożeniu do publicznego wglądu projektu Studium uwarunkowań i kierunków zagospodarowania przestrzennego gminy Stara Kornica wraz z prognozą oddziaływania na środowisko,

w dniach **od 6 września 2023 r. do 28 września 2023 r.** w siedzibie Urzędu Gminy Stara Kornica, Stara Kornica 191, 08-205 Stara Kornica, w godzinach urzędowania oraz na stronie internetowej <https://bip.kornica.org/>.

Dyskusja publiczna nad rozwiązaniami przyjętymi w ww. projekcie Studium odbędzie się w **dnio 20 września 2023 r.** w Świątlicy Wiejskiej w Starej Kornicy, Stara Kornica 84a, 08-205 Stara Kornica o **godzinie 12:00**.

Zgodnie z art. 11 pkt 8 oraz art. 8c ustawy o planowaniu i zagospodarowaniu przestrzennym, osoby prawne i fizyczne oraz jednostki organizacyjne nieposiadające osobowości prawnej mogą wnosić uwagi do projektu Studium.

Uwagi mogą być wnoszone:

- w formie papierowej: przesłane pocztą lub doręczone osobiście na adres Urzędu Gminy Stara Kornica, Stara Kornica 191, 08-205 Stara Kornica,
- w formie elektronicznej, w szczególności za pomocą poczty elektronicznej na adres email: gmina@kornica.org lub przez platformę ePUAP: /8jv9fc7e31/SkrytkaESP.

Uwagi należy składać do Wójta Gminy Stara Kornica z podaniem imienia i nazwiska lub nazwy oraz adresu zamieszkania albo siedziby, oznaczenia nieruchomości, której uwaga dotyczy, w nieprzekraczalnym terminie **do dnia 20 października 2023 r.**

Organem właściwym do rozpatrzenia uwag jest Wójt Gminy Stara Kornica.

Jednocześnie informuję, że zgodnie z art. 46 ust. 1 oraz art. 54 ust. 2 ustawy z dnia 3 października 2008 r. o udostępnianiu informacji o środowisku i jego ochronie, udziale społeczeństwa w ochronie środowiska oraz ocenach oddziaływania na środowisko (t.j. Dz.U. z 2023 r., poz. 1094 ze zm.) w związku z prowadzonym postępowaniem w sprawie strategicznej oceny oddziaływania na środowisko, w miejscu i czasie wyłożenia projektu Studium do publicznego wglądu można zapoznać się z niezbędną dokumentacją sprawy tj. projektem Studium, prognozą oddziaływania na środowisko, opinią Państwowego Powiatowego Inspektora Sanitarnego w Łosicach, opinią Regionalnego Dyrektora Ochrony Środowiska w Warszawie. Zainteresowani udziałem w postępowaniu w sprawie strategicznej oceny oddziaływania ww. projektu Studium na środowisko, mogą składać do ww. dokumentacji uwagi i wnioski, które mogą być wnoszone:

- 1) w formie pisemnej na adres Urzędu Gminy Stara Kornica, Stara Kornica 191, 08-205 Stara Kornica,
- 2) ustnie do protokołu w Urzędzie Gminy Stara Kornica, Stara Kornica 191, 08-205 Stara Kornica,
- 3) za pomocą środków komunikacji elektronicznej w szczególności za pomocą poczty elektronicznej na adres e-mail: gmina@kornica.org lub przez platformę ePUAP: /8jv9fc7e31/SkrytkaESP, w nieprzekraczalnym terminie do dnia **20 października 2023 r.**

Organem właściwym do rozpatrzenia uwag i wniosków jest Wójt Gminy Stara Kornica.




Jednocześnie na podstawie art. 11a ustawy z dnia 27 marca 2003 r. o planowaniu i zagospodarowaniu przestrzennym (t.j. Dz.U. z 2023 r. poz. 977) informuję, że:

1. Złożenie uwag stanowić będzie odpowiedź na niniejsze Obwieszczenie.
2. Administratorem danych osobowych jest **Wójt Gminy Stara Kornica**, z adresem i siedzibą Urząd Gminy Stara Kornica, Stara Kornica 191, 08-205 Stara Kornica (dalej: **Administrator**) i są one podawane w celu składania uwag do Studium uwarunkowań i kierunków zagospodarowania przestrzennego.
3. Składający uwagę ma prawo do żądania od administratora dostępu do podanych danych osobowych, ich sprostowania, ograniczenia przetwarzania, a także prawo do przenoszenia danych.
4. Podane dane osobowe będą przetwarzane do momentu zakończenia sprawy, po czym zostaną przekazane zgodnie z polskim prawem archiwalnym do archiwum.
5. Składający uwagę ma prawo do wniesienia skargi do organu nadzorczego, którym jest Prezes Urzędu Ochrony Danych Osobowych z siedzibą ul. Stawki 2, 00-193 Warszawa.
6. Podanie danych osobowych jest wymogiem ustawowym i ma charakter obowiązkowy.
7. Konsekwencją niepodania danych osobowych jest pozostawienie uwag bez rozpoznania.
8. Podstawę prawną przetwarzania podanych danych stanowi art. 11 pkt 1 ustawy z dnia 27 marca 2003 r. o planowaniu i zagospodarowaniu przestrzennym (t.j. Dz.U. z 2023 r. poz. 977) oraz § 9 pkt 13 w związku z załącznikiem nr 1 do rozporządzenia Ministra Infrastruktury z dnia 26 sierpnia 2003 r. w sprawie wymaganego zakresu projektu studium uwarunkowań i kierunków zagospodarowania przestrzennego gminy (Dz.U. z 2004 r. Nr 138 poz. 1233), tzn. **dane osobowe będą przetwarzane w ramach sprawowania władzy publicznej powierzonej administratorowi.**
9. Składający uwagę ma prawo w dowolnym momencie wnieść sprzeciw – z przyczyn związanych ze szczególną sytuacją składającego uwagę – wobec przetwarzania podanych danych osobowych.
10. Z treści klauzuli informacyjnej dotyczącej danych osobowych można zapoznać się w siedzibie Urzędu Gminy Stara Kornica lub na stronie internetowej gminy <https://kornica.org/pl/informator/polityka-prywatnosci--odo.html>.
11. W sprawach z zakresu ochrony danych osobowych można kontaktować się z Inspektorem Ochrony Danych pod adresem e-mail: iod@kpl.net.pl

5) wywieszenie obwieszczenia wójta gminy na tablicach ogłoszeń w miejscowościach z terenu gminy Stara Kornica;

6) opublikowanie obwieszczenia wójta gminy w mediach społecznościowych Urzędu Gminy Stara Kornica:

Posty Informacje Filmy Więcej ▼



Urząd Gminy w Starej Kornicy

2 godz. · 🌐

Wójt Gminy Stara Kornica
o wyłożeniu do publicznego wglądu projektu Studium uwarunkowań i kierunków zagospodarowania przestrzennego gminy Stara Kornica wraz z prognozą oddziaływania na środowisko

Na podstawie art. 11 pkt 7 i 8 ustawy z dnia 27 marca 2003 r. o planowaniu i zagospodarowaniu przestrzennym (t.j. Dz.U. z 2023 r. poz. 977) oraz Uchwały Nr XI/55/2019 Rady Gminy Stara Kornica z dnia 16 kwietnia 2019 r. w sprawie przystąpienia do sporządzenia studium uwarunkowań i kierunków zagospodarowania przestrzennego gminy Stara Kornica zgodnie z art. 39 ust. 1 pkt 2, 3, 4, 5 w związku z art. 46 ust. 1 pkt 1 oraz art. 54 ust. 2 ustawy z dnia 3 października 2008 r. o udostępnianiu informacji o środowisku i jego ochronie, udziale społeczeństwa w ochronie środowiska oraz o ocenach oddziaływania na środowisko (t.j. Dz.U. z 2023 r., poz. 1094 ze zm.) dotyczącym przeprowadzenia strategicznej oceny oddziaływania na środowisko,

zawiadamiam o wyłożeniu do publicznego wglądu
projektu Studium uwarunkowań i kierunków zagospodarowania przestrzennego gminy Stara Kornica
wraz z prognozą oddziaływania na środowisko,

w dniach **od 6 września 2023 r. do 28 września 2023 r.** w siedzibie Urzędu Gminy Stara Kornica, Stara Kornica 191, 08-205 Stara Kornica, w godzinach urzędowania oraz na stronie internetowej <https://bip.kornica.org/>.

Dyskusja publiczna nad rozwiązaniami przyjętymi w ww. projekcie Studium odbędzie się w **dnio 20 września 2023 r.** w Świątlicy Wiejskiej w Starej Kornicy, Stara Kornica 84a, 08-205 Stara Kornica o **godzinie 12:00**.

Zgodnie z art. 11 pkt 8 oraz art. 46 ustawy o planowaniu i zagospodarowaniu przestrzennym, osoby prawne i fizyczne oraz jednostki organizacyjne nieposiadające osobowości prawnej mogą wносить uwagi do projektu Studium.

Uwagi mogą być wnoszone:

- w formie papierowej: przesłane pocztą lub doręczone osobiście na adres Urzędu Gminy Stara Kornica, Stara Kornica 191, 08-205 Stara Kornica,
- w formie elektronicznej, w szczególności za pomocą poczty elektronicznej na adres email: gmina@kornica.org lub przez platformę ePUAP: /8jv9fc7e31/SkrytkaESP.


Uwagi należy składać do Wójta Gminy Stara Kornica z podaniem imienia i nazwiska lub nazwy oraz adresu zamieszkania albo siedziby, oznaczenia nieruchomości, której uwaga dotyczy, w nieprzekraczalnym terminie **do dnia 20 października 2023 r.**

Organem właściwym do rozpatrzenia uwag jest Wójt Gminy Stara Kornica.

Jednocześnie informuję, że zgodnie z art. 46 ust. 1 oraz art. 54 ust. 2 ustawy z dnia 3 października 2008 r. o udostępnianiu informacji o środowisku i jego ochronie, udziale społeczeństwa w ochronie środowiska oraz o ocenach oddziaływania na środowisko (t.j. Dz.U. z 2023 r., poz. 1094 ze zm.) w związku z **przewodnym postępowaniem w sprawie strategicznej oceny oddziaływania na środowisko**, w miejscu i czasie wyłożenia projektu Studium do publicznego wglądu można zapoznać się z niezbędną dokumentacją sprawy tj. projektem Studium, prognozą oddziaływania na środowisko, opinią Państwowego Powiatowego Inspektora Sanitarnego w toksicach, opinią Regionalnego Dyrektora Ochrony Środowiska w Warszawie. Zainteresowani udziałem w postępowaniu w sprawie strategicznej oceny oddziaływania ww. projektu Studium na środowisko, mogą składać do ww. dokumentacji uwagi i wnioski, które mogą być wnoszone:

- 1) w formie pisemnej na adres Urzędu Gminy Stara Kornica, Stara Kornica 191, 08-205 Stara Kornica,
- 2) ustnie do protokołu w Urzędzie Gminy Stara Kornica, Stara Kornica 191, 08-205 Stara Kornica,
- 3) za pomocą środków komunikacji elektronicznej w szczególności za pomocą poczty elektronicznej na adres e-mail: gmina@kornica.org lub przez platformę ePUAP: /8jv9fc7e31/SkrytkaESP, w nieprzekraczalnym terminie **do dnia 20 października 2023 r.**

Organem właściwym do rozpatrzenia uwag i wniosków jest Wójt Gminy Stara Kornica.



Jednocześnie na podstawie art. 11a ustawy z dnia 27 marca 2003 r. o planowaniu i zagospodarowaniu przestrzennym (t.j. Dz.U. z 2023 r. poz. 977) informuję, że:

1. Złożenie uwag stanowić będzie obowiązek na niniejsze Obwieszczenie.
2. Administratorem danych osobowych jest **Wójt Gminy Stara Kornica**, z adresem i siedzibą Urząd Gminy Stara Kornica, Stara Kornica 191, 08-205 Stara Kornica (dalej: **Administrator**) i są one przetwarzane w celu zbioru uwag do Studium uwarunkowań i kierunków zagospodarowania przestrzennego.
3. Składający uwagi ma prawo do zgłoszenia od administratora dostępu do podanych danych osobowych, ich sprostowania, ograniczenia przetwarzania, a także prawo do przeniesienia danych.
4. Podane dane osobowe będą przetwarzane do momentu zakończenia sprawy, po czym zostaną przekazane zgodnie z polskimi prawami archiwalnymi do archiwum.
5. Składający uwagi ma prawo do wnieienia skargi do organu nadzorczego, którym jest Prezes Urzędu Ochrony Danych Osobowych i siedzibą ul. Stawki 2, 00-153 Warszawa.
6. Podanie danych osobowych jest wymogiem ustawowym i ma charakter obowiązkowy.
7. Konsekwencją niepodania danych osobowych jest pozostawienie uwag bez rozpatrzenia.
8. Podstawą prawną przetwarzania podanych danych stanowi art. 11 pkt 1 ustawy z dnia 27 marca 2003 r. o planowaniu i zagospodarowaniu przestrzennym (t.j. Dz.U. z 2023 r. poz. 977) oraz

 Promuj ten post za 25 zł, aby dotrzeć nawet do 527 nowych odbiorców dziennie.

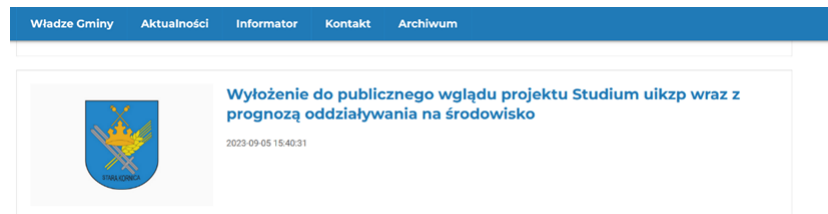
Promuj

Zastosowane formy konsultacji społecznych i liczba uczestników w poszczególnych formach konsultacji

Zgodnie z Zarządzeniem nr 391/2023 Wójta Gminy Stara Kornica z dnia 29 sierpnia 2023 roku w sprawie przeprowadzenia konsultacji społecznych projektu studium uwarunkowań i kierunków zagospodarowania przestrzennego gminy Stara Kornica i prognozy oddziaływania na środowisko zastosowano niżej wymienione formy konsultacji społecznych:

Wyłożenie projektów do publicznego wglądu i punkt konsultacyjny

5 września 2023 r. projekty przedmiotu konsultacji społecznych umieszczono na stronie internetowej gminy Stara Kornica na podstronie „Konsultacje społeczne” i udostępniono w Biuletynie Informacji Publicznej Urzędu Gminy Stara Kornica na podstronie „Planowanie i zagospodarowanie przestrzenne” / „Opracowanie studium – realizacja Uchwały Nr XI/55/2019” oraz w siedzibie Urzędu Gminy Stara Kornica w pokoju nr 10. Punkt konsultacyjny otwarty w siedzibie Urzędu Gminy Stara Kornica odwiedziło ok. 10 osób. Nie prowadzono rejestru zainteresowanych.



Aktualnie jesteś w: Strona główna / Konsultacje społeczne

Wyłożenie do publicznego wglądu projektu Studium uikzp wraz z prognozą oddziaływania na środowisko

Pliki do pobrania		
01_obwieszczenie.pdf	PDF, 150.56 KB	
02_PROJEKT UCHWAŁY_ Studium Stara Kornica.pdf	PDF, 194.64 KB	
03_STUDIUM_TKST.pdf	PDF, 8.73 MB	
04_STUDIUM_RYS UWARUNKOWANIA.pdf	PDF, 45.4 MB	
05_STUDIUM_RYS KIERUNKI.pdf	PDF, 20.21 MB	
06_PONŚ Stara Kornica - scalone.pdf	PDF, 4.88 MB	
07_ZAŁĄCZNIK NR 1. MAPA GLEBOWO-ROLNICZA - KOMPLEKSY PRZYDATNOŚCI ROLNICZEJ GLEB.pdf	PDF, 2.48 MB	
08_ZAŁĄCZNIK NR 2. STRUKTURA UŻYTKÓW GRUNTOWYCH.pdf	PDF, 12.1 MB	
09_ZAŁĄCZNIK NR 3. DZIEDZICTWO KULTUROWE.pdf	PDF, 22.17 MB	
10_ZAŁĄCZNIK NR 4. ZASOBY ŚRODOWISKA PRZYRODNICZEGO.pdf	PDF, 19.87 MB	
11_Formularz zgłaszania uwag.docx	DOCX, 28.65 KB	
11_Formularz zgłaszania uwag.pdf	PDF, 222.37 KB	



Opracowanie studium – realizacja uchwały Nr XI/55/2019

Strona główna / Planowanie i zagospodarowanie przestrzenne

Planowanie i zagospodarowanie przestrzenne	Opracowanie studium - realizacja Uchwały Nr XI/55/2019
Urząd Gminy	(2019 - 2020) uchwała i ogłoszenie o przystąpieniu do sporządzenia studium
Rada Gminy	(2020 - 2021) konsultacje społeczne wstępnej koncepcji studium
Pomoc Publiczna	(2023) I opiniowanie i uzgadnianie projektu studium
Ochrona środowiska	(2023) I wyłożenie projektu studium do publicznego wglądu
Ogłoszenia i komunikaty	- Obwieszczenie (PDF)
Raporty o stanie gminy	- Projekt Uchwały (PDF)
Instytucje Kultury	- Studium - tekst (PDF)
Rejestry i Ewidencje	- Studium - rys. uwarunkowania (PDF)
Zgromadzenia publiczne	- Studium - rys. kierunki (PDF)
Planowanie i zagospodarowanie przestrzenne	- Prognoza oddziaływania na środowisko (PDF)
Zamówienia publiczne	- Załącznik Nr 1 - Mapa glebowo - Rolnicza (PDF)
Raport o stanie Gminy Stara Kornica za 2022 rok.	- Załącznik Nr 2 - Struktura użytków gruntowych (PDF)
Wybory do Sejmu i Senatu RP	- Załącznik Nr 3 - Dziedzictwo kulturowe (PDF)
	- Załącznik Nr 4 - Zasoby środowiska przyrodniczego (PDF)
	- Formularz zgłaszania uwag (DOC)
	- Formularz zgłaszania uwag (PDF)

Na skróty

Archiwalny BIP

Dyskusja publiczna

Dyskusja publiczna odbyła się w dniu 20 września 2023 r. w Świetlicy Wiejskiej w Starej Kornicy, Stara Kornica 84a, 08-205 Stara Kornica. Spotkanie rozpoczęło się o godzinie 12:00, trwało ok. 1 godziny. Uczestniczyło w nim łącznie 8 osób: wójt gminy, 3 pracowników urzędu gminy, zespół autorski opracowania – przedstawiciele biura urbanistycznego i 1 mieszkaniec gminy.



Dyskusję otworzył wójt gminy, który przywitał wszystkich uczestników spotkania i przekazał głos przedstawicielom zespołu projektowego sporządzającego dokument.

Uwagi zgłaszane za pomocą formularza

Od pierwszego do ostatniego dnia konsultacji społecznych, tj. w nieprzekraczalnym terminie do dnia 20 października 2023 r., można było wносить uwagi za pomocą formularza zgłaszania uwag w formie papierowej lub elektronicznej.

Uwagi można było składać

- osobiście w sekretariacie Urzędu Gminy Stara Kornica;
- pocztą tradycyjną na adres Urzędu Gminy Stara Kornica;
- pocztą elektroniczną na adres e-mail urzędu gminy: gmina@kornica.org;
- poprzez elektroniczną skrynkę podawczą urzędu gminy na adres ePUAP: /8jv9fc7e31/SkrytkaESP

W wyznaczonym terminie do urzędu wpłynęły tylko 4 uwagi złożone w formie papierowej. Respondentami byli mieszkańcy gminy Stara Kornica.

<p>Załącznik nr 2 do zarządzenia nr 391/2023 Wójta Gminy Stara Kornica z dnia 29 sierpnia 2023 r.</p> <p>PROSZĘ WYPEŁNIĆ CZYTELNIIE</p> <p>Stara Kornica, dnia 17.10.2023 r.¹</p> <p>[imię i nazwisko/osoba zgłaszająca uwagę]</p> <p>[adres]</p> <p>[nr telefonu /adres e-mail²]</p> <p>Jeżeli działasz przez pełnomocnika:</p> <p>[imię i nazwisko pełnomocnika]</p> <p>[adres pełnomocnika]</p> <p>[kontakt do pełnomocnika³]</p> <p>UWAGI</p> <p>do projektu studium uwarunkowań i kierunków zagospodarowania przestrzennego gminy Stara Kornica sporządzonego na podstawie uchwały Nr XI/55/2019 Rady Gminy Stara Kornica z dnia 16 kwietnia 2019 r. w sprawie przystąpienia do sporządzenia studium uwarunkowań i kierunków zagospodarowania przestrzennego gminy Stara Kornica</p> <p>Na podstawie art.11 pkt 8) ustawy z dnia 27 marca 2003 r. o planowaniu i zagospodarowaniu przestrzennym, po zapoznaniu się z projektem studium uwarunkowań i kierunków zagospodarowania przestrzennego gminy Stara Kornica i prognozą oddziaływania na środowisko, wyłożonymi do publicznego wglądu, zgłaszam następujące uwagi:</p> <p>A. Oznaczenie terenu, którego dotyczy uwaga:</p> <p>miejsowość, numer porządkowy [adres]: CCEBERAKI</p> <p>lub:</p> <p>numer działki ewidencyjnej, nazwa obrębu ewidencyjnego: 293/2</p> <p>w razie potrzeby, opis terenu:</p> <p>Strona 1 z 2</p>	<p>Załącznik nr 2 do zarządzenia nr 391/2023 Wójta Gminy Stara Kornica z dnia 29 sierpnia 2023 r.</p> <p>B. Treść uwagi:</p> <p>[opisz się o wskazanie oznaczenia części dokumentu, którego dotyczy uwaga, np. tomu, rozdziału, numeru strony, nazwy załącznika graficznego itp.]</p> <p>dotyczy rynek, studium. Kornica</p> <table border="1"><tr><td>Oznaczenie w projekcie:</td><td>Proponowane oznaczenie:</td></tr><tr><td>tereny do zrenowacji</td><td>tereny rekreacji</td></tr></table> <p>C. Uzasadnienie/opis problemu:</p> <p>oko nam niekieruje nie planujemy zrenowacji</p> <p>Załączniki:³</p> <p><input type="checkbox"/> Pełnomocnictwo (dołączyć, jeśli jesteś reprezentowany przez pełnomocnika wraz z dowodem uiszczenia opłaty skarbowej)</p> <p>inne:</p> <p>Pouczenie:</p> <p>W związku z realizacją wymogów Rozporządzenia Parlamentu Europejskiego i Rady (UE) 2016/679 z dnia 27 kwietnia 2016 r. w sprawie ochrony osób fizycznych w związku z przetwarzaniem danych osobowych i w sprawie swobodnego przepływu takich danych oraz uchylenia dyrektywy 95/46/WE (ogólne rozporządzenie o ochronie danych tzw. „RODO”) informujemy, że zasady przetwarzania Pana/Pani danych osobowych oraz przysługujące Panu/Pani prawa z tym związane opisane są w „Klauzuli informacyjnej” zamieszczonej na stronie internetowej gminy: http://www.kornica.org w zakładce Informator/Polityka prywatności – RODO oraz w siedzibie Urzędu Gminy Stara Kornica.</p> <p>Wyrażam zgodę na przetwarzanie moich danych osobowych przez Administratora danych osobowych Wójta Gminy Stara Kornica. Posiadam dane dobrowolnie i oświadczam, że zapoznałem/am się z treścią klauzuli informacyjnej.</p> <p>[czytelny podpis zgłaszającego uwagę]</p> <p>¹ Uwagi do projektu należy zgłaszać w nieprzekraczalnym terminie do dnia 20 października 2023 roku. ² Dane nieobowiązkowe, przy czym ich podanie może ułatwić kontakt w celu rozpatrzenia uwagi. ³ Zaleca się załączenie mapy zasadniczej lub ewidencyjnej z zaznaczonym terenem, którego uwagi dotyczą.</p> <p>Strona 2 z 2</p>	Oznaczenie w projekcie:	Proponowane oznaczenie:	tereny do zrenowacji	tereny rekreacji
Oznaczenie w projekcie:	Proponowane oznaczenie:				
tereny do zrenowacji	tereny rekreacji				

Zebrane propozycje, uwagi, opinie, postulaty

Wykaz uwag zgłoszonych do konsultowanych projektów:

Lp.	Data wpływu uwagi	Zgłaszający uwagę	Treść uwagi	Oznaczenie nieruchomości, której dotyczy uwaga	Rozstrzygnięcie wójta w sprawie rozpatrzenia uwagi		Uwagi
					Uwaga uwzględniona	Uwaga nieuwzględniona	
1	2	3	4	5	6	7	8
1	11.09.2023 r.	osoba fizyczna	Wnoszę o zmianę przeznaczenia terenów rolniczych na tereny zabudowy wielofunkcyjnej	Nowa Kornica działka nr 469/2		X	Działka położona poza obszarem o w pełni wykształconej zwartej strukturze funkcjonalno-przestrzennej. Ustalenie w SUIKZP terenów rolnych nie spowoduje wygaśnięcia wspomnianej we wniosku decyzji WZ
2	22.09.2023 r.	osoba fizyczna	Wniesiono uwagę o zmianę przeznaczenia działki z zalesienia na zabudowę mieszkaniową lub tereny rolne z możliwością zabudowy	Rudka działka nr 201/1	X		Zmieniono kierunek z zalesienia na tereny rolne. Działka położona jest poza obszarem o w pełni wykształconej zwartej strukturze funkcjonalno-przestrzennej i nie ma możliwości przeznaczenia jej pod zabudowę mieszkaniową. Trzeba pamiętać, że te zmiany będą wymagały zmiany MPZP z zalesienia.
3	22.09.2023 r.	osoba fizyczna	Wniesiono uwagę o zmianę przeznaczenia z zalesienia na tereny rolne	Rudka działka nr 200	X		Działka położona jest w obszarze o w pełni wykształconej zwartej strukturze funkcjonalno-przestrzennej, w związku z tym jest możliwość przeznaczenia jej pod zabudowę wielofunkcyjną. Trzeba pamiętać, że te zmiany będą wymagały zmiany MPZP z zalesienia.

Lp.	Data wpływu uwagi	Zgłaszający uwagę	Treść uwagi	Oznaczenie nieruchomości, której dotyczy uwaga	Rozstrzygnięcie wójta w sprawie rozpatrzenia uwagi		Uwagi
					Uwaga uwzględniona	Uwaga nieuwzględniona	
1	2	3	4	5	6	7	8
4	17.10.2023 r.	osoby fizyczne	Wniesiono uwagę o zmianę przeznaczenia z zalesienia na tereny rolne	Czeberaki działka nr 213/2	X		Trzeba pamiętać, że te zmiany będą wymagały zmiany MPZP z zalesienia.

Uwagi końcowe

Zgodnie z § 17 i § 18 Uchwały Nr XLVII/291/2022 Rady Gminy Stara Kornica z dnia 30 marca 2022 r. w sprawie przyjęcia „Regulaminu konsultacji społecznych gminy Stara Kornica” konsultacje są ważne bez względu na liczbę uczestniczących w nich osób a ich wyniki nie są wiążące dla organów gminy Stara Kornica, powinny jednak być brane pod uwagę przy podejmowaniu decyzji.

Zakończenie prac nad dokumentem i przekazanie projektu Studium radzie gminy planowane jest na I kwartał 2024 roku.