

Stara Kornica, dnia 17 kwietnia 2024 r.

## Obwieszczenie Komisji Inwentaryzacyjnej

### o wyłożeniu do publicznego wglądu spisu inwentaryzacyjnego nieruchomości

**Komisja Inwentaryzacyjna** powołana Uchwałą Nr VIII/45/2019 Rady Gminy Stara Kornica z dnia 1 marca 2019 r. **informuje**, że zgodnie z art. 17 ust. 4 i 5 ustawy z dnia 10 maja 1990 r. Przepisy wprowadzające ustawę o samorządzie terytorialnym i ustawę o pracownikach samorządowych (Dz. U. z 1990 r. Nr 32 poz. 191 ze zm.) **karta inwentaryzacyjna i spis inwentaryzacyjny nieruchomości położonej w miejscowości Wólka Nosowska**, obejmujące oznaczone w ewidencji gruntów i budynków działki nr 77, 78, 187, 373 i 384, **wyklada się do publicznego wglądu w siedzibie Urzędu Gminy Stara Kornica** (adres: Stara Kornica 191, 08-205 Stara Kornica, pok. nr 17) na okres 30 dni, tj.

w dniach **od 24 kwietnia 2024 r. do 24 maja 2024 r.**,


w godzinach pracy urzędu oraz poprzez wywieszenie na tablicy ogłoszeń w siedzibie Urzędu Gminy Stara Kornica, na tablicy ogłoszeń w miejscowości Wólka Nosowska, na stronie BIP Urzędu Gminy Stara Kornica (<https://bip.kornica.org>) i stronie internetowej Gminy Stara Kornica (<https://www.kornica.org>).

Osoby prawne lub fizyczne lub podmioty nieposiadające osobowości prawnej, których interes prawny dotyczy ustaleń zawartych w spisie inwentaryzacyjnym, mogą zgłaszać swoje zastrzeżenia do Komisji Inwentaryzacyjnej. Ewentualne wnioski i zastrzeżenia należy składać w ww. terminie na piśmie, w Urzędzie Gminy Stara Kornica, 08-205 Stara Kornica 191, pok. nr 17 lub za pomocą środków komunikacji elektronicznej na adres skrytki ePUAP Urzędu Gminy Stara Kornica: /8jv9fc7e31/SkrytkaESP. Wnioski lub zastrzeżenia należy potwierdzić podpisem własnoręcznym, a w przypadku składania wniosku w postaci elektronicznej: kwalifikowanym podpisem elektronicznym, podpisem osobistym lub podpisem zaufanym.

Załączniki:

1. Karta inwentaryzacyjna nieruchomości nr 1/2024
2. Spis inwentaryzacyjny nieruchomości nr 1/2024

Przewodnicząca  
Komisji Inwentaryzacyjnej

  
Irena Maciejuk

Załącznik nr 1

do Obwieszczenia Komisji Inwentaryzacyjnej znak BUZ.6822.4.2021

z dnia 17 kwietnia 2024 r.

Numer karty: 1/2024

(stan na dzień 27.05.1990 r.)

Jednostka ewidencyjna: 141006\_2 STARA KORNICA

Obręb ewidencyjny: 141006\_2.0016 WÓLKA NOSOWSKA


Komisja inwentaryzacyjna:	
nazwisko imię	podpis
Maciejuk Irena	/-/ Irena Maciejuk
Rumowska Marta	/-/ Marta Rumowska
Pietruczuk Adriana	/-/ Adriana Pietruczuk

Oznaczenie nieruchomości:		
Według księgi wieczystej		-----
Oznaczenie dokumentów, na mocy których Skarb Państwa stał się właścicielem		-----
Położenie	miejsowość	Wólka Nosowska
	ulica	-----
	numer porządkowy	-----

### KARTA inwentaryzacyjna nieruchomości

Numer ewidencyjny działki	Powierzchnia działki	Rodzaj użytkowania	Budynki, budowle i urządzenia					Osoba prawna, osoba fizyczna, lub inna jednostka, której oddano nieruchomość w użytkowanie wieczyste, zarząd lub użytkowanie	Wartość w zł		Uwagi
	nieruchomości [ha]		rodzaj	ilość kondygnacji	ilość lokali mieszkalnych	ilość sprzedanych lokali	udział w użytkowaniu wieczystym gruntu		gruntu	części składowych	
1	2	3	4	5	6	7	8	9	10	11	12
77	0,8626	leśna	-	-	-	-	-	-	27 340,00	-	-
78	0,1127	rolno-leśna	-	-	-	-	-	-	2 670,00	-	-
187	0,0595	rolna	-	-	-	-	-	-	1 930,00	-	-
373	0,0910	rolna	-	-	-	-	-	-	5 650,00	-	-
384	0,0893	rolna	-	-	-	-	-	-	4 390,00	-	-
	1,2151										

Przewodnicząca  
Komisji Inwentaryzacyjnej

  
Irena Maciejuk

Załącznik nr 2

do Obwieszczenia Komisji Inwentaryzacyjnej znak BUZ.6822.4.2021

z dnia 17 kwietnia 2024 r.

Województwo: **mazowieckie**

Gmina: **Stara Kornica**

Miejscowość: **Wólka Nosowska**

Numer i data decyzji wojewody:

---


---

Komisja inwentaryzacyjna:	
nazwisko imię	podpis
Maciejuk Irena	/-/ Irena Maciejuk
Rumowska Marta	/-/ Marta Rumowska
Pietruczuk Adriana	/-/ Adriana Pietruczuk

### SPIS inwentaryzacyjny nr 1/2024

Lp.	numer karty inwentaryzacyjnej	Nieruchomość					Przedsiębiorstwo, zakład i inna jednostka organizacyjna							Uwagi
		oznaczenie		rodzaj użytkowania	powierzchnia w ha	wartość w zł	numer karty inwentaryzacyjnej	nazwa	adres	wartość w zł				
		księgi wieczystej	ewidencji gruntów							środki trwałe	przedmioty nietrwałe	inne	łącznie	
1	2	3	4	5	6	7	8	9	10	11	12	13	14	15
1	1/2024	-	77	leśna	0,8626	27 340,00	-	-	-	-	-	-	-	41 980,00 zł
			78	rolno-leśna	0,1127	2 670,00	-	-	-	-	-	-	-	
			187	rolna	0,0595	1 930,00	-	-	-	-	-	-	-	
			373	rolna	0,0910	5 650,00	-	-	-	-	-	-	-	
			384	rolna	0,0893	4 390,00	-	-	-	-	-	-	-	
						41 980,00								

Przewodnicząca  
Komisji Inwentaryzacyjnej

  
Irena Maciejuk

do Obwieszczenia Komisji Inwentaryzacyjnej znak BUZ.6822.4.2021  
Załącznik nr 1 z 4 do spisu inwentaryzacyjnego nr 1/2024

z dnia 17 kwietnia 2024 r.

### KOPIA MAPY EWIDENCYJNEJ

Skala 1:2000

Województwo: MAZOWIECKIE

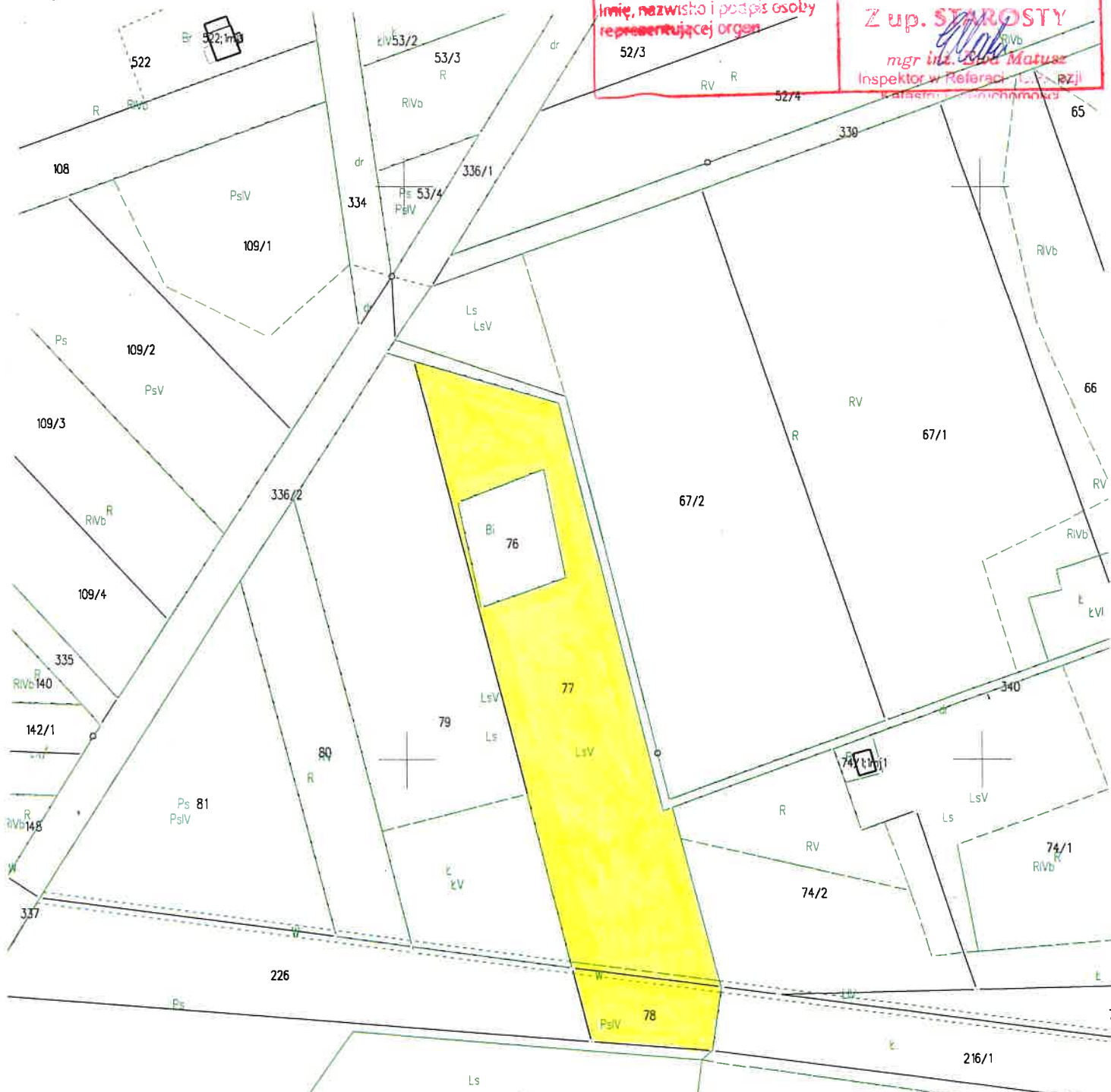
Powiat: ŁOSICKI

Jednostka ewidencyjna : 141006\_2 Stara Kornica

Obręb: 0016 Wólka Nosowska

Licencja nr GKN.6642.87.2021\_1410\_CL1

Przedkładane się zgodność niniejszej kopii z treścią materiału państwowego zasobu geodezyjnego i kartograficznego	
Organ prowadzący państwowy zasób geodezyjny i kartograficzny	STAROSTA POWIATU ŁOSICKIEGO ul. Narutowicza 6 08-200 Łosice
Materiał materiału zasobu	mapa ewidencyjna
Identyfikator ewidencyjny materiału zasobu	P.1410 2010.236
Data wykonania kopii	2021 -02- 1 1
Imię, nazwisko i podpis osoby reprezentującej organ	Z up. STAROSTY <i>[Podpis]</i> mgr inż. Andrzej Matusz Inspektor w Referencji ds. PZJ Katarzyna Blicharska



Przewodnicząca  
Komisji Inwentaryzacyjnej

*[Podpis]*  
Irena Maciejuk

z dnia 17 kwietnia 2024 r.

**GMINA STARA KORNICA**  
 Stara Kornica 191, 08-205 Stara Kornica  
 powiat łosicki, woj. mazowieckie  
 tel.: +48 83 358 78 22, e-mail: gmina@kornica.org  
 NIP: 4960213725, REGON: 030237724

**Załącznik nr 2 z 4 do spisu inwentaryzacyjnego nr 1/2024****KOPIA MAPY EWIDENCYJNEJ**

Skala 1:2000

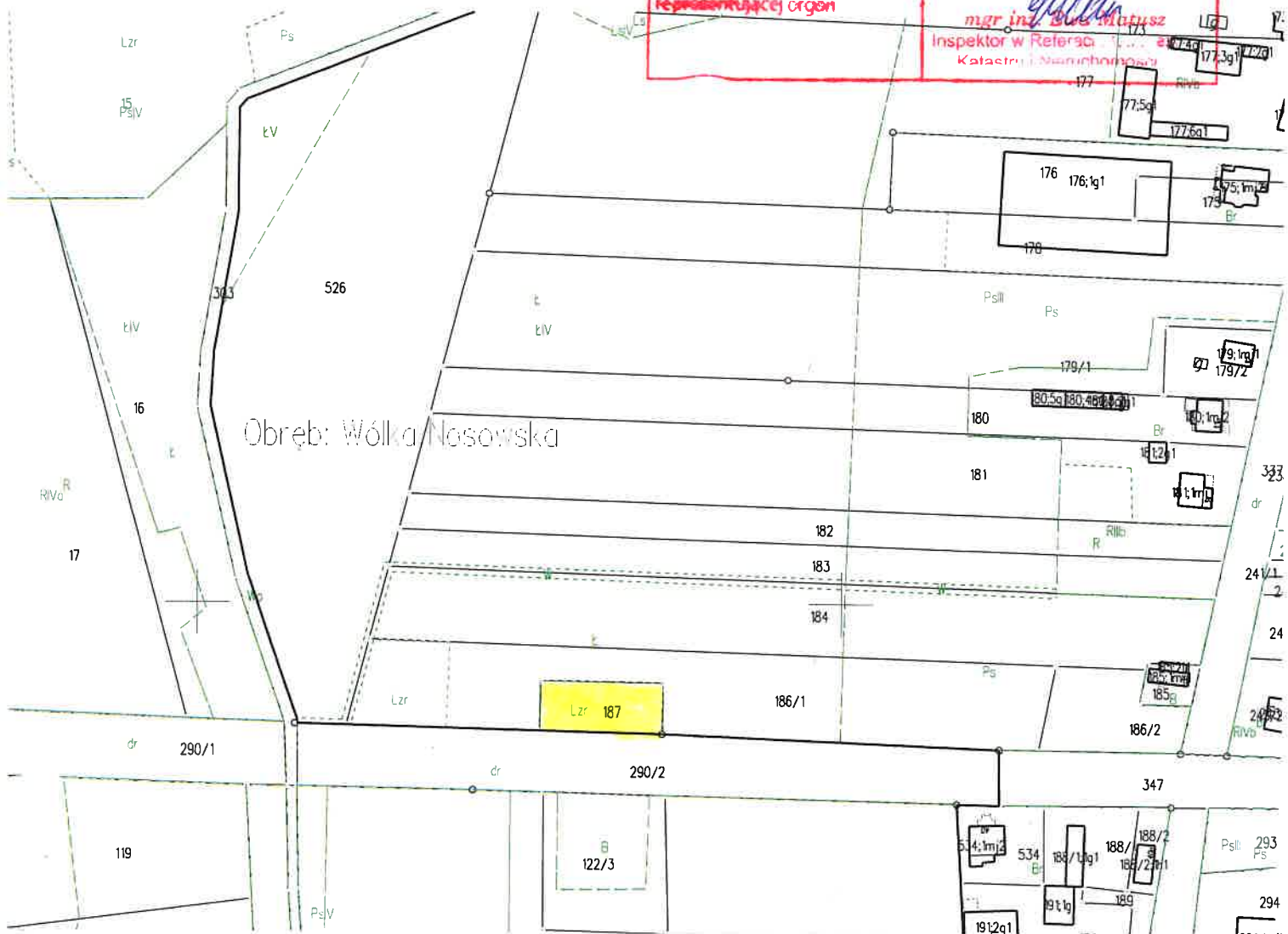
Województwo: **MAZOWIECKIE**Powiat: **ŁOSICKI**

Jednostka ewidencyjna : 141006\_2 Stara Kornica

Obręb: **0016 Wólka Nosowska**

Licencja nr GKN.6642.88.2021\_1410\_CL1

Pozwala się zgodzić niniejszej kopii z treścią materiału państwowego zasobu geodezyjnego i kartograficznego	
Organ prowadzący państwowy zasób geodezyjny i kartograficzny	STAROSTA POWIATU ŁOSICKIEGO ul. Narutowicza 6 08-200 Łosice
Nazwa materiału zasobu	mapa ewidencyjna
Identyfikator ewidencyjny materiału zasobu	P. 1410. 2010. 236
Data wykonania kopii	2021 -02- 1 1
Imię, nazwisko i podpis osoby reprezentującej organ	Z up. STAROSTY <i>[Podpis]</i> mgr inż. Ireneusz Matusz Inspektor w Referacie... Katastru i Numeryzacji



Przewodnicząca  
 Komisji Inwentaryzacyjnej

*[Podpis]*  
 Irena Maciejuk

z dnia 17 kwietnia 2024 r.

**GMINA STARA KORNICA**

Stara Kornica 191, 08-205 Stara Kornica  
powiat łosicki, woj. mazowieckie  
tel.: +48 83 358 78 22, e-mail: gmina@kornica.org  
NIP: 4960213725, REGON: 030237724

**Załącznik nr 3 z 4 do spisu inwentaryzacyjnego nr 1/2024****KOPIA MAPY EWIDENCYJNEJ**

Skala 1:2000

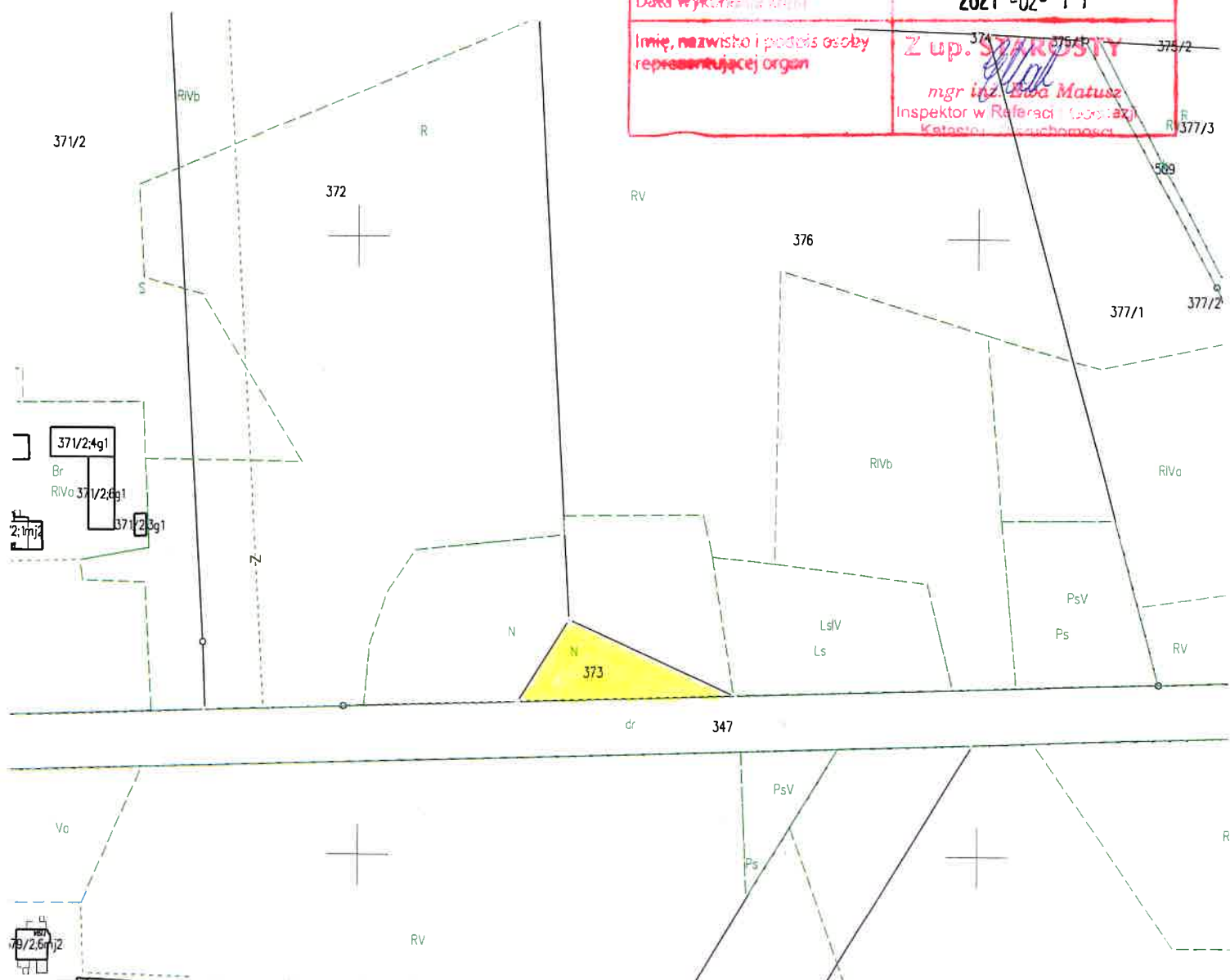
Województwo: **MAZOWIECKIE**Powiat: **ŁOSICKI**

Jednostka ewidencyjna : 141006\_2 Stara Kornica

Obręb: **0016 Wólka Nosowska**

Licencja nr GKN.6642.89.2021\_1410\_CL1

Przebiega się zgodnie z treścią materiału państwowego zasobu geodezyjnego i kartograficznego	
Organ prowadzący państwowy zasób geodezyjny i kartograficzny	STAROSTA POWIATU ŁOSICKIEGO ul. Narutowicza 6 08-200 Łosice
Nazwa materiału zasobu	mapa ewidencyjna
Identyfikator ewidencyjny materiału zasobu	9.1410.2010.236
Data wykonania kopii	2021-02-11
Imię, nazwisko i podpis osoby reprezentującej organ	Z up. <b>STAROSTY</b> <i>[Podpis]</i> mgr inż. <b>Eda Matusz</b> Inspektor w Referencji Łosice Kataster i Geodezja



Przewodnicząca  
Komisji Inwentaryzacyjnej

*[Podpis]*  
Irena Maciejuk

**GMINA STARA KORNICA**

Stara Kornica 191, 08-205 Stara Kornica  
powiat łosicki, woj. mazowieckie  
tel: +48 83 358 78 22, e-mail: gmina@kornica.org  
NIP: 4960213725, REGON: 030237724

**Załącznik nr 4 z 4 do spisu inwentaryzacyjnego nr 1/2024****KOPIA MAPY EWIDENCYJNEJ**

Skala 1:2000

Województwo: **MAZOWIECKIE**Powiat: **ŁOSICKI**

Jednostka ewidencyjna : 141006\_2 Stara Kornica

Obręb: **0016 Wólka Nosowska**

Licencja nr GKN.6642.90.2021\_1410\_CL1



Przewodnicząca się zgodzić niniejszej kopii z pracami geodezyjnymi państwowego zasobu geodezyjnego i kartograficznego	
Organ prowadzący państwowy zasób geodezyjny i kartograficzny	STAROSTA POWIATU ŁOSICKIEGO ul. Niepokojcza 6 08-200 Łosice
Nazwa materiału zasobu	mapa ewidencyjna
Identyfikator ewidencyjny materiału zasobu	P. 1410.2010.236
Data wykonania kopii	2021-02-11
Imię, nazwisko i podpis osoby reprezentującej organ	Z up. STAROSTY <i>Matusz</i> mgr inż. Matusz Matusz Inspektor w Referacie "Zasoby Kartograficzne i Geodezyjne"

Przewodnicząca  
Komisji Inwentaryzacyjnej

*Matusz*  
Irena Maciejuk